
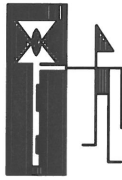



ZODP. PROJEKTANT	VYPRACOVAL	KONTROLOVAL	
	ING. MIROSLAV TOBEK	ING. RADEK MERTA	
			
 geodetická kancelář <b>ing. Rovný</b> <b>ing. Merta</b> Hviezdoslavova 55a 627 00 Brno 543248450			

OZNAČENÍ	POPIS ZMĚNY	DATUM	PODPIS
HIP	ZODP. PROJEKTANT	VYPRACOVAL	KONTROLOVAL
	ING. MARTIN VAŠÁK		
			
INVESTOR: SÚS Jihomoravského kraje, příspěvk. org. kraje, Žerotínovo nám. 3/5, 601 82 BRNO			
KRAJ: JIHOMORAVSKÝ	ORP: ZNOJMO	KATASTR: JAROSLAVICE	
STAVBA:		FORMÁT	A4
II/397 JAROSLAVICE, KM 24,750 - 25,350		DATUM	DUBEN 2014
ČÁST:		STUPEŇ	DSP/PDPS
ZÁBOROVÝ ELABORÁT		ČÍSLO ZAK.	2014446
PŘÍLOHA:		MĚŘÍTKO	~
VÝPIS SOUSEDNÍCH PARCEL		ČÍSLO PŘÍLOHY:	ČÍSLO PARÉ:
		G.3	

# VÝPIS SOUSEDNÍCH PARCEL

## KATASTRÁLNÍ ÚZEMÍ - JAROSLAVICE; 657531

Položka číslo	Parcela číslo		List vlastnictví	Jméno a bydliště		Druh pozemku	Výměra	Zábor			Poznámka
				vlastníka	nájemce			Trvalý	Dočasný		
	KN	ZE		nemovitosti	nad 1 rok				do 1 roku		
1	2	3	4	5	6	7	8	9	10	11	12
1	411		10001	Obec Jaroslavice 671 28 JAROSLAVICE		ostatní plocha	702		sousední parcela		Věcné břemeno zřizování a provozování vedení
2	414		10001	Obec Jaroslavice 671 28 JAROSLAVICE		ostatní plocha	208		sousední parcela		
3	409		40	Karásek František Školní 489 671 28 JAROSLAVICE		vinice	432		sousední parcela		
4	7141		10002	Vlastnické právo Česká republika Příslušnost hospodařit s majetkem státu Státní pozemkový úřad Husinecká 1024/11a 130 00 PRAHA 3 - ŽIŽKOV		ostatní plocha	1181		sousední parcela		
5	7144		10002	Vlastnické právo Česká republika Příslušnost hospodařit s majetkem státu Státní pozemkový úřad Husinecká 1024/11a 130 00 PRAHA 3 - ŽIŽKOV		ostatní plocha	845		sousední parcela		
6	7145		747	Jaroproduct spol. s.r.o. Školní 470 671 28 JAROSLAVICE		zastavěná plocha a nádvoří	478		sousední parcela		Předkupní právo Zástavní právo smluvní
7	7146		10002	Vlastnické právo Česká republika		ostatní plocha	45		sousední parcela		

# VÝPIS SOUSEDNÍCH PARCEL

## KATASTRÁLNÍ ÚZEMÍ - JAROSLAVICE; 657531

Položka číslo	Parcela číslo		List vlastnictví	Jméno a bydliště		Druh pozemku	Výměra	Zábor			Poznámka
				vlastníka	nájemce			Trvalý	Dočasný		
	KN	ZE		nemovitosti	nad 1 rok				do 1 roku		
1	2	3	4	5	6	7	8	9	10	11	12
				Příslušnost hospodařit s majetkem státu							
				Státní pozemkový úřad							
				Husinecká 1024/11a							
				130 00 PRAHA 3 - ŽIŽKOV							
8	7147		10002	Vlastnické právo		ostatní plocha	102	sousední parcela			
				Česká republika							
				Příslušnost hospodařit s majetkem státu							
				Státní pozemkový úřad							
				Husinecká 1024/11a							
				130 00 PRAHA 3 - ŽIŽKOV							
9	7159		10001	Obec Jaroslavice		ostatní plocha	19379	sousední parcela			Věcné břemeno
				671 28 JAROSLAVICE							(podle listiny)
10	7176		10001	Obec Jaroslavice		ostatní plocha	2878	sousední parcela			Věcné břemeno
				671 28 JAROSLAVICE							(podle listiny)
11	7182		10001	Obec Jaroslavice		orná půda	8999	sousední parcela			Věcné břemeno
				671 28 JAROSLAVICE							(podle listiny)
12	7183		988	SOLAR 2 s.r.o.		ostatní plocha	4294	sousední parcela			Zástavní právo
				Počernická 272/96							smluvní
				108 00 PRAHA - MALEŠICE							
13	7184		10001	Obec Jaroslavice		orná půda	2500	sousední parcela			Věcné břemeno
				671 28 JAROSLAVICE							(podle listiny)
14	7185		10001	Obec Jaroslavice		orná půda	2500	sousední parcela			Věcné břemeno
				671 28 JAROSLAVICE							(podle listiny)
15	7186		988	SOLAR 2 s.r.o.		orná půda	5000	sousední parcela			Zástavní právo

# VÝPIS SOUSEDNÍCH PARCEL

## KATASTRÁLNÍ ÚZEMÍ - JAROSLAVICE; 657531

Položka číslo	Parcela číslo		List vlastnictví	Jméno a bydliště		Druh pozemku	Výměra	Zábor			Poznámka
				vlastníka	nájemce			Trvalý	Dočasný		
	KN	ZE		nemovitosti	nad 1 rok				do 1 roku		
1	2	3	4	5	6	7	8	9	10	11	12
				Počernická 272/96							smluvní
				108 00 PRAHA - MALEŠICE							
16	7187		988	SOLAR 2 s.r.o.		orná půda	2927	sousední parcela			Zástavní právo
				Počernická 272/96							smluvní
				108 00 PRAHA - MALEŠICE							
17	7963		174	JAROS 07 s.r.o.		orná půda	163	sousední parcela			Zástavní právo
				Oblekovice 368							smluvní
				671 81 ZNOJMO							
18	7188		174	JAROS 07 s.r.o.		orná půda	8218	sousední parcela			Zástavní právo
				Oblekovice 368							smluvní
				671 81 ZNOJMO							
19	7189		174	JAROS 07 s.r.o.		orná půda	21512	sousední parcela			Zástavní právo
				Oblekovice 368							smluvní
				671 81 ZNOJMO							
20	7190		882	Barták František		orná půda	1294	sousední parcela			Omezení
				Palliardiho 1031/46							dispozičních práv
				669 02 ZNOJMO							Předkupní právo
21	7212		10001	Obec Jaroslavice		ostatní plocha	5341	sousední parcela			
				671 28 JAROSLAVICE							
22	7213		868	Pekárek Miloš		orná půda	30800	sousední parcela			Omezení
				Hradecká 439							dispozičních práv
				671 28 JAROSLAVICE							Předkupní právo
											Zástavní právo
											zákonné
23	6977		10001	Obec Jaroslavice		ostatní plocha	5173	sousední parcela			
				671 28 JAROSLAVICE							

# VÝPIS SOUSEDNÍCH PARCEL

## KATASTRÁLNÍ ÚZEMÍ - JAROSLAVICE; 657531

Položka číslo	Parcela číslo		List vlastnictví	Jméno a bydliště		Druh pozemku	Výměra	Zábor			Poznámka
				vlastníka	nájemce			Trvalý	Dočasný		
	nemovitosti								nad 1 rok	do 1 roku	
1	2	3	4	5	6	7	8	9	10	11	12
24	6979		10001	Obec Jaroslavice		ostatní plocha	6406	sousední parcela			
				671 28 JAROSLAVICE							
25	7107		339	Vlastnické právo		lesní pozemek	1781	sousední parcela			
				Česká republika							
				Právo hospodařit s majetkem státu							
				Lesy České republiky, s.p.							
				Přemyslova 1106/19							
				500 08 HRADEC KRÁLOVÉ -							
				- NOVÝ HRADEC KRÁLOVÉ							
26	7102		339	Vlastnické právo		ostatní plocha	704	sousední parcela			
				Česká republika							
				Právo hospodařit s majetkem státu							
				Lesy České republiky, s.p.							
				Přemyslova 1106/19							
				500 08 HRADEC KRÁLOVÉ -							
				- NOVÝ HRADEC KRÁLOVÉ							
27	7095		1067	Vlastnické právo		zastavěná plocha	586	sousední parcela			
				Česká republika		a nádvoří					
				Příslušnost hospodařit s							
				majetkem státu							
				Krajské ředitelství policie							
				Jihomoravského kraje							
				Kounicova 687/24							
				602 00 BRNO - VEVERŮ							
28	7094		1067	Vlastnické právo		ostatní plocha	2872	sousední parcela			
				Česká republika							
				Příslušnost hospodařit s							
				majetkem státu							
				Krajské ředitelství policie							

# VÝPIS SOUSEDNÍCH PARCEL

## KATASTRÁLNÍ ÚZEMÍ - JAROSLAVICE; 657531

Položka číslo	Parcela číslo		List vlastnictví	Jméno a bydliště		Druh pozemku	Výměra	Zábor			Poznámka
				vlastníka	nájemce			Trvalý	Dočasný		
	KN	ZE		nemovitosti	nad 1 rok				do 1 roku		
1	2	3	4	5	6	7	8	9	10	11	12
				Jihomoravského kraje							
				Kounicova 687/24							
				602 00 BRNO - VEVEŘÍ							
29	7091		333	Malina Jaroslav Ing.		zastavěná plocha	879	sousední parcela			
				Na Žlábků 294		a nádvoří					
				251 01 SVĚTICE							
30	7090		1086	SJM Mariánus Václav a		zastavěná plocha	679	sousední parcela			Zástavní právo smluvní
				Mariánusová Alena		a nádvoří					
				Celní 634							
				671 28 JAROSLAVICE							
31	7089/1		10001	Obec Jaroslavice		ostatní plocha	338	sousední parcela			
				671 28 JAROSLAVICE							
32	7076		60000	Vlastnické právo		ostatní plocha	428	sousední parcela			
				Česká republika							
				Příslušnost hospodařit s							
				majetkem státu							
				Úřad pro zastupování státu							
				ve věcech majetkových							
				Rašínovo nábřeží 390/42							
				128 00 PRAHA 2 - NOVÉ MĚSTO							
33	7073		60000	Vlastnické právo		ostatní plocha	2421	sousední parcela			
				Česká republika							
				Příslušnost hospodařit s							
				majetkem státu							
				Úřad pro zastupování státu							
				ve věcech majetkových							
				Rašínovo nábřeží 390/42							
				128 00 PRAHA 2 - NOVÉ MĚSTO							

# VÝPIS SOUSEDNÍCH PARCEL

KATASTRÁLNÍ ÚZEMÍ - JAROSLAVICE; 657531

Položka číslo	Parcela číslo		List vlastnictví	Jméno a bydliště		Druh pozemku	Výměra	Zábor			Poznámka
				vlastníka	nájemce			Trvalý	Dočasný		
	KN	ZE		nemovitosti	nad 1 rok				do 1 roku		
1	2	3	4	5	6	7	8	9	10	11	12
34	7071		60000	Vlastnické právo Česká republika Příslušnost hospodařit s majetkem státu Úřad pro zastupování státu ve věcech majetkových Rašínovo nábřeží 390/42 128 00 PRAHA 2 - NOVÉ MĚSTO		ostatní plocha	2419	sousední parcela			
35	7069		60000	Vlastnické právo Česká republika Příslušnost hospodařit s majetkem státu Úřad pro zastupování státu ve věcech majetkových Rašínovo nábřeží 390/42 128 00 PRAHA 2 - NOVÉ MĚSTO		ostatní plocha	2416	sousední parcela			
36	7067		10001	Obec Jaroslavice 671 28 JAROSLAVICE		ostatní plocha	4165	sousední parcela			Věcné břemeno zřizování a provozování vedení
37	7108		10001	Obec Jaroslavice 671 28 JAROSLAVICE		ostatní plocha	5715	sousední parcela			Věcné břemeno užívání Věcné břemeno zřizování a provozování vedení
38	7124		326	Ptáček Jiří Celní 662 671 28 JAROSLAVICE		zahrada	772	sousední parcela			Zástavní právo smluvní
39	7118		10001	Obec Jaroslavice 671 28 JAROSLAVICE		ostatní plocha	125	sousední parcela			Věcné břemeno zřizování a provozování vedení

# VÝPIS SOUSEDNÍCH PARCEL

## KATASTRÁLNÍ ÚZEMÍ - JAROSLAVICE; 657531

Položka číslo	Parcela číslo		List vlastnictví	Jméno a bydliště		Druh pozemku	Výměra	Zábor			Poznámka
	KN	ZE		vlastníka	nájemce			Trvalý	Dočasný		
				nemovitosti					nad 1 rok	do 1 roku	
1	2	3	4	5	6	7	8	9	10	11	12
40	415/1		10001	Obec Jaroslavice 671 28 JAROSLAVICE		ostatní plocha	204	sousední parcela			Věcné břemeno zřizování a provozování vedení
41	418		955	SJM Herkucz Josef a Herkuczová Zdeňka Sadová 55 671 28 JAROSLAVICE		orná půda	368	sousední parcela			Věcné břemeno zřizování a provozování vedení
42	416		323	Pravoslavná církevní obec ve Znojmě Malá Mikulášská 49/10 669 02 ZNOJMO		zastavěná plocha a nádvoří	269	sousední parcela			
43	452		10001	Obec Jaroslavice 671 28 JAROSLAVICE		ostatní plocha	5965	sousední parcela			Věcné břemeno užívání Věcné břemeno zřizování a provozování vedení
44	96/1		338	Vlastnické právo Česká republika Právo hospodařit s majetkem státu Povodí Moravy, s.p. Dřevařská 932/11 602 00 BRNO - VEVERŮ		vodní plocha	13204	sousední parcela			Věcné břemeno chůze a jízdy Věcné břemeno zřizování a provozování vedení